



ALCALDÍA MAYOR
DE BOGOTÁ D.C.
HÁBITAT
Caja de Vivienda Popular

ACTO ADMINISTRATIVO DE RECONOCIMIENTO A EDIFICACIONES
Y/O LICENCIAMIENTO

Código: 208-MV-Ft-145

Versión: 2

Pág. 1 de 4

Vigente desde: 25/06/2021

CAJA DE LA VIVIENDA POPULAR		Expediente No.	11001-0-21-0124
Acto Administrativo No.	CPS-0107-21	Fecha de radicación:	20/08/2021
Fecha Expedición	10 DE SEPTIEMBRE DE 2021	Fecha Ejecutoria	22 SEP 2021
EL DIRECTOR GENERAL DE LA CAJA DE LA VIVIENDA POPULAR			
<p>En ejercicio de sus facultades legales en especial las conferidas por la Ley 1848 de 2017, la Sección 3 Capítulo 4 del Título 6 de la Parte 2 del Libro 2 del Decreto Único Reglamentario 1077 de 2015, el artículo 78 del Acuerdo Distrital 761 de 2020, el Decreto Distrital 265 de 2020, los Acuerdos 008 y 009 de 2020 emanados del Consejo Directivo de la Caja de la Vivienda Popular y la Resolución 1899 de 2021, y,</p>			
CONSIDERANDO			
<p>Que el artículo 2 de la Constitución Política dispone como fines esenciales del Estado, entre otros, promover la prosperidad general y garantizar la efectividad de los principios, derechos y deberes consagrados en la Constitución Política.</p>			
<p>Que el artículo 51 de la Constitución Política consagra que todos los colombianos tienen derecho a una vivienda digna y que el Estado fijará las condiciones para hacer efectivo este derecho.</p>			
<p>Que de conformidad con el artículo 6 de la Ley 1848 de 2017 <i>"Por medio de la cual se expiden normas en materia de formalización, titulación y reconocimiento de las edificaciones de los asentamientos humanos, de predios urbanos y se dictan otras disposiciones"</i>, el reconocimiento de edificaciones es la actuación por medio de la cual se declara la existencia de los desarrollos arquitectónicos que se ejecutaron sin obtener la respectiva licencia, siempre y cuando cumplan con el uso previsto por las normas urbanísticas vigentes y que la edificación se haya concluido como mínimo cinco (5) años antes de la solicitud de reconocimiento, al momento de la entrada en vigencia de la mencionada ley.</p>			
<p>Que mediante los actos de reconocimiento se establecerán, si es del caso, las obligaciones para el reforzamiento estructural de la edificación a las normas de sismo resistencia que les sean aplicables.</p>			
<p>Que de acuerdo con lo establecido en la Ley 1848 de 2017, el reconocimiento de edificaciones no procederá en las áreas o zonas de protección ambiental, el suelo clasificado como de protección y en las zonas declaradas como de alto riesgo no mitigable identificadas en el Plan de Ordenamiento Territorial o los instrumentos que lo desarrollen y complementen, así como, tampoco en los inmuebles de propiedad privada afectados en los términos del artículo 37 de la Ley 9 de 1989, ni a los predios que se encuentren en litigio, hasta que estos se encuentren resueltos.</p>			
<p>Que en el marco de lo establecido en el artículo 8 de la Ley 1848 de 2017, modificado por el artículo 122 del Decreto Ley 2106 de 2019, cuando se trate del reconocimiento de viviendas de interés social ubicadas en asentamientos legalizados, los alcaldes de los municipios y distritos adelantarán dicho trámite sin costo para el solicitante.</p>			
<p>Que, con el fin de mejorar las condiciones de habitabilidad de las viviendas de interés social ubicadas en asentamientos legalizados, las autoridades municipales o distritales podrán, de conformidad con lo dispuesto en el artículo 101 de la Ley 388 de 1997, modificado por el artículo 9 de la Ley 810 de 2003, excluir de la jurisdicción de los curadores urbanos, las zonas o áreas de asentamientos que hayan sido objeto de legalización urbanística.</p>			
<p>Que de acuerdo con lo establecido en el Decreto Distrital 265 de 2020 modificado por el Decreto 279 de 2021, la Caja de la Vivienda Popular, tramitará, estudiará y resolverá las solicitudes de actos de reconocimiento de viviendas de interés social que se encuentren en barrios que hayan sido objeto de legalización urbanística, así como, las licencias de construcción en las modalidades de ampliación, adecuación, modificación o demolición parcial en las zonas o áreas que hayan sido objeto de legalización urbanística y en las cuales se adelanten planes, programas, proyectos o políticas de mejoramiento de condiciones de habitabilidad de las viviendas de interés social formulados por la Secretaría Distrital del Hábitat.</p>			
<p>Que el Director General de la Caja de la Vivienda Popular por medio de la Resolución 1899 de 2021 adoptó el reglamento operativo de la Curaduría Pública Social en el marco de las funciones asignadas por el Decreto Distrital 265 de 2020.</p>			
<p>Que, conforme al procedimiento establecido para la expedición de los actos de reconocimiento, se cumplieron todos los requisitos técnicos y jurídicos, los cuales fueron verificados por la Dirección de Mejoramiento de Vivienda y la Dirección Jurídica, en los términos a que se refiere el Decreto Nacional 1077 de 2015 y la Resolución 1899 de 2021.</p>			
<p>Que en mérito de lo expuesto,</p>			

4



RESUELVE

ARTÍCULO 1. Conceder **ACTO DE RECONOCIMIENTO** de edificación existente de vivienda de interés social, y **LICENCIA DE CONSTRUCCIÓN** en la modalidad de Ampliación y Modificación, para el predio identificado con matrícula inmobiliaria No. 50S-40239762, CHIP AAA0145SJUH, ubicado en KR 13 C BIS ESTE 74 B 39 SUR de la Localidad de Usme, cuyo titular es **AMANDA LUCIA LOPEZ MONCAYO**, identificada con cédula de ciudadanía No. 51.995.444. Con constructor responsable: RUDYARD JAVIER LUENGAS CONTRERAS, identificado con cédula de ciudadanía No 79.364.331 y matrícula profesional No. 25700-58438 CND; y cuyas características se relacionan a continuación:

MARGO NORMATIVO

Plan de Ordenamiento Territorial

UPZ	52 – LA FLORA				
SECTOR NORMATIVO	3	USOS	Único	EDIFICABILIDAD	Único
TRATAMIENTO	MEJORAMIENTO INTEGRAL				
MODALIDAD	INTERVENCIÓN COMPLEMENTARIA				
BARRIO /DESARROLLO	LA FLORA				
	RESOLUCIÓN	420 DE 1998	PLANO	US271/4-00	
AMENAZA POR REMOCIÓN EN MASA	MEDIA	MICROZONIFICACIÓN SISMICA / GEOTECNICA		TRANSICIÓN CERROS – DEPÓSITO DE LADERA / DEPÓSITO DE LADERA	
AMENAZA POR INUNDACIÓN	N/A				

CARACTERÍSTICAS DEL PROYECTO

USOS	VIVIENDA	VIS (SI)	TOTAL UNIDADES	2
OTRO USO	N/A		ESTRATO	1

ÁREAS DEL PROYECTO ARQUITECTÓNICO/ m2	ÁREAS POR USO / m2		ÁREAS INTERVENIDAS / m2		
LOTE	96.16	VIVIENDA	112.41	RECONOCIMIENTO	53.79
SÓTANO	0.0	COMERCIO	0.0	MODIFICACIÓN	51.37
SEMISÓTANO	0.0	SERVICIOS	0.0	REFORZAMIENTO	53.79
PRIMER PISO	63.53	INST./DOT.	0.0	AMPLIACIÓN	58.62
PISOS RESTANTES	48.88	INDUSTRIA	0.0	ADECUACIÓN	0.0
TOTAL CONSTRUIDO	112.41	OTRO USO	0.0	TOTAL INTERVENIDO	217.57
LIBRE 1° PISO	20.47	TOTAL	112.41	DEMOLICIÓN PARCIAL	0.00

EDIFICABILIDAD

VOLUMETRÍA		PATIOS		VOLADIZOS	
N° PISOS HABITABLES	2	ÁREA (m2)	20.47	0.5	Sobre la KR 13 C BIS ESTE
ALTURA MAX. EN METROS	5.95	NIVEL	+0.0	N/A	N/A
N. EDIFICIOS	1	Dimensión de retroceso contra zonas verdes o espacios públicos			1.98

ESTRUCTURAS

TIPO DE CIMENTACIÓN	VIGA Y CICLÓPEO				
TIPO DE ESTRUCTURA	Piso 1: Mampostería Confinada (MC) Piso 2: Mampostería Confinada (MC)				
MÉTODO DE DISEÑO	"Piso 1: Métodos Alternos Piso 2: Título E – NSR-10"				
GRADO DESEMPEÑO ELEMENTOS NO ESTRUCTURALES	BAJO				
ANÁLISIS SÍSMICO	N/A				

DOCUMENTOS QUE FORMAN PARTE INTEGRAL DEL PRESENTE ACTO ADMINISTRATIVO

Peritaje LVD (1) / Planos de Levantamiento (3), Planos de Propuesta (4) / Memoria de Calculo (1) / Formato de Revisión Externa (1)
--

cat



PRECISIONES DEL PROYECTO

Área y linderos del predio fueron verificados mediante levantamiento y operación geométrica.

De conformidad con el levantamiento de la construcción, en el predio existe una edificación de un (1) piso y se aprueba la ampliación para el segundo (2) piso, para un total de dos (2) viviendas.

El presente acto administrativo no autoriza la intervención en el espacio público, razón por la cual para la intervención y excavación en espacio público deberá solicitarse la respectiva licencia con sujeción a las normas urbanísticas vigentes.

Se deberá dar cumplimiento a las especificaciones técnicas de las entidades competentes sobre redes eléctricas RETIE y de telefonía.

Este proyecto se estudió bajo los siguientes parámetros técnicos: Para reforzar la edificación existente (primer piso) se usa el MANUAL DE EVALUACIÓN Y REFORZAMIENTO SÍSMICO para Reducción de Vulnerabilidad en Viviendas "Build Change" 2015, aprobado por la Comisión Asesora Permanente para el Régimen de Construcciones Sismo Resistentes, de acuerdo con la resolución número 0014 de 15 de marzo de 2016 y mediante el Acta 124 publicada el 4 de marzo de 2015 y basado en los Literales A.10.4.4, A.10.9.4 "METODOLOGIAS ALTERNAS" y en el literal A.10.10.2.3 "criterios para diseñar la reparación" del Reglamento Colombiano de Construcción Sismo Resistente NSR-10. y demás documentos técnicos aclaratorios, en el marco del contrato 885 de 2020, como: 1 - Catálogo de detalles constructivos. 2 - Notas generales para los planos y matriz de soluciones constructivas; 3 - Notas técnicas elaboradas por Build Change aclaratorias a la metodología alterna. Para la ampliación en altura (segundo piso) se tiene en cuenta el Título E "Casas de uno y dos pisos" para Mampostería confinada (MC) del Reglamento Colombiano de Construcción Sismo Resistente NSR-10.

El proyecto requiere control de materiales según Título I del Reglamento NSR-10.

La información contenida en el aparte señalado como marco normativo del presente acto administrativo, corresponde a la descripción técnica, la cual fue efectivamente verificada por los profesionales competentes.

Los reconocimientos de la existencia de edificaciones de vivienda de interés social que se enmarquen dentro de lo dispuesto por el artículo 8 de la Ley 1848 de 2017, modificado por el artículo 122 del Decreto Ley 2106 de 2019 y por el artículo 30 de la Ley 1079 de 2021, y la Sección 3 Capítulo 4 del Título 6 de la Parte 2 del Libro 2 del Decreto 1077 de 2015, siempre y cuando cumplan con el uso previsto en las normas urbanísticas vigentes y que la edificación se haya concluido como mínimo cinco (5) años antes de la entrada en vigencia de la Ley 1848 de 2017 y garantizando que dicho procedimiento se adelante sin costo para el solicitante.

Bajo estos preceptos legales, y tratándose de un predio sobre el que se adelanta un proyecto de mejoramiento de condiciones de habitabilidad y conforme lo prevé el artículo 2.2.6.4.2.5 del Decreto Único Reglamentario 1077 de 2015 modificado por el Decreto Nacional 1333 de 2020, concordante con el artículo 33 de la Resolución 1899 del 7 mayo de 2021 expedida por la Caja de la Vivienda Popular "Por medio del cual se adopta el reglamento operativo de la Curaduría Pública Social en el marco de las funciones asignadas a la Caja de la Vivienda Popular para la prestación del apoyo técnico, expedición de actos de reconocimiento y licencias de construcción de viviendas de interés social que se ubiquen en asentamientos legalizados en el Distrito Capital D.C.", el constructor responsable que firma el formulario de solicitud y los planos del proyecto que conforman el paquete técnico tendrá la responsabilidad de la ejecución de las obras sin perjuicio del cambio a que haya lugar de manera posterior. Para tal efecto, se deberá aportar a la Caja de la Vivienda Popular comunicación solicitando cambio de constructor responsable, firmada por el titular de la licencia, así como la aceptación escrita por parte del nuevo constructor responsable y los documentos que acrediten la experiencia profesional acorde con los requisitos establecidos en la Ley 400 de 1997 y las normas concordantes sobre la materia.

Una vez verificado el expediente No. 11001-0-21-0124, se constató la declaración del Impuesto de Delineación Urbana, identificado con No. de referencia de recaudo 21320008546, Sticker No. 13181010255650 de fecha 01 de septiembre de 2021, por el valor de \$0. Y la declaración del Impuesto de Delineación Urbana, identificado con No. de referencia de recaudo 21320008545, Sticker No. 13181010255643 de fecha 01 de septiembre de 2021, por el valor de \$0.

ARTÍCULO 2. NOTIFICACIÓN: Notificar el contenido del presente ACTO ADMINISTRATIVO a la titular AMANDA LUCIA LOPEZ MONCAYO identificada con cédula de ciudadanía No. 51.995.444, conforme a lo dispuesto en la Ley 1437 de 2011.

ARTÍCULO 3. RECURSOS: De conformidad con el artículo 76 de la Ley 1437 de 2011 (C.P.A.C.A) contra el presente Acto Administrativo procede el recurso de reposición ante el Director General de la Caja de la Vivienda Popular y, en virtud a lo señalado en la Resolución No. 1899 de 2021 y el Decreto Distrital 016 de 2013 el de apelación ante la Subsecretaría

4



ALCALDÍA MAYOR
DE BOGOTÁ D.C.
HABITAT
Caja de Vivienda Popular

ACTO ADMINISTRATIVO DE RECONOCIMIENTO A EDIFICACIONES
Y/O LICENCIAMIENTO

Código: 208-MV-Pt-145

Versión: 2

Pág. 4 de 4

Vigente desde: 25/06/2021



Jurídica de la Secretaría Distrital de Planeación, los cuales deberán interponerse por escrito dentro de los diez (10) días siguientes a la diligencia de notificación.

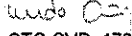


ARTÍCULO 4. PUBLICACIÓN: Ordenar a la Oficina Asesora de Comunicaciones de la Caja de la Vivienda Popular, la publicación del presente **ACTO ADMINISTRATIVO** en la página web de la entidad, una vez este quede en firme, para la consulta de Notarios, Registradores de Instrumentos Públicos en el ejercicio de sus funciones y demás autoridades competentes.


ARTÍCULO 5. VIGENCIA Y PRÓRROGA: El presente Acto Administrativo de acuerdo a lo señalado en el artículo 39 de la Resolución No. 1899 de 2021, tendrá vigencia de seis (6) años, contados a partir de la fecha de su ejecutoria.

PUBLÍQUESE, NOTIFÍQUESE Y CÚMPLASE


JUAN CARLOS LÓPEZ LÓPEZ
DIRECTOR GENERAL

Revisión técnica: Edwin A. Vargas - Ingeniero CTO CVP -164/2021 
Giovanny Marín Silva - Arquitecto CTO CVP - 381/2021 
Julliana Portillo - Arquitecta CTO CVP-001/2021

Revisión jurídica: María Mercedes Cañón CTO CVP-328/2021 
Andrea Carolina Betancourt Quiroga - Abogada CTO CVP- 179/2021 
Lizeth Margarita Bermúdez Díaz - Abogada CTO CVP 566/2021 

Aprobó: Arturo Galeano Ávila - Director Jurídico 
Laura Marcela Sanguino Gutiérrez - Directora de Mejoramiento de Vivienda (E) 