



ALCALDÍA MAYOR
DE BOGOTÁ D.C.
HABITAT
Caja de Vivienda Popular

MAPAS GEORREFERENCIADOS

Código: 208-PLA-Ft-66

Versión: 1

Pág. 1 de 1

Vigente desde: 23-02-2017

No Plano

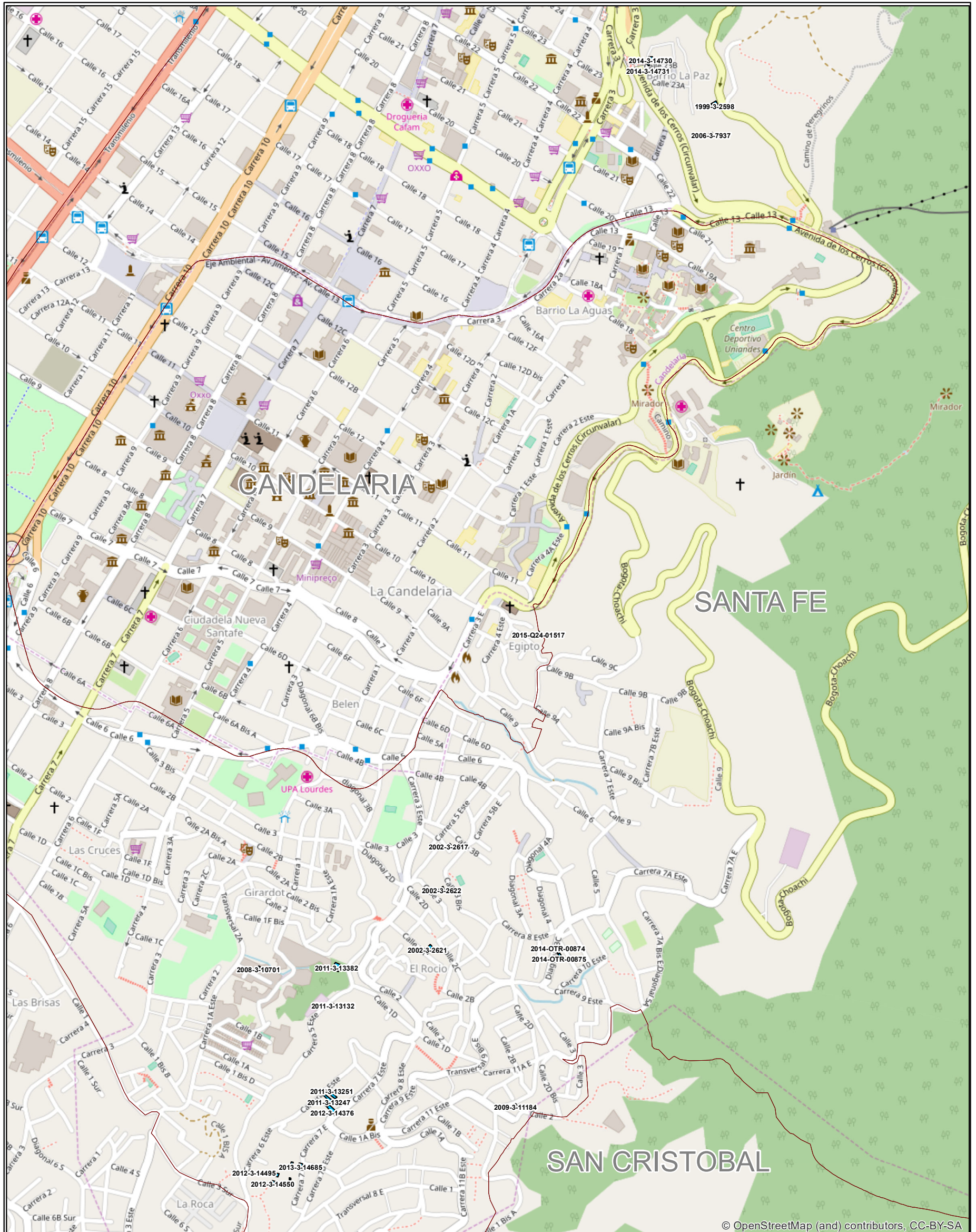
1 de 1

REASENTADOS SANTA FE (ENERO A SEPT. DE 2017)

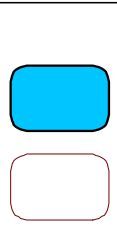
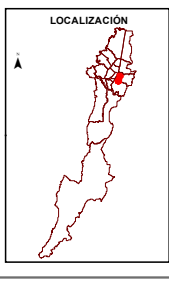
Dirección Misional
Reasentamientos

Fecha

09 de octubre de 2017



© OpenStreetMap (and) contributors, CC-BY-SA



CONVENCIONES

Reasentados Santa Fe Enero a Septiembre 2017 (25)

Localidades

<p>Escala Gráfica</p> <p>1:11.000</p> <p>0 25 50 100 150 200 Metros</p>
<p>Sistema de Proyección</p> <p>Datum: Magna Ciudad Bogotá</p> <p>Proyección: Transversa de Mercator</p>
<p>Fuente</p> <p>UAECD</p> <p>Reasentamientos CVP</p>