



ALCALDÍA MAYOR
DE BOGOTÁ D.C.
HABITAT
Caja de Vivienda Popular

MAPAS GEORREFERENCIADOS

Código: 208-PLA-Ft-66

Versión: 1

Pág. 1 de 1

Vigente desde: 23-02-2017

No Plano

1 de 1

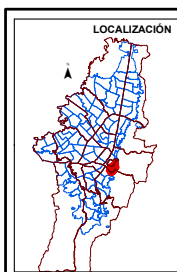
MEJORAMIENTO DE BARRIOS LOCALIDAD SANTA FE
UPZ LOURDES

Dirección Misional

Dirección Mejoramiento de Barrios

Fecha

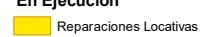
31/12/2017




CONVENCIONES



Mejoramiento de Barrio
En Ejecución



Escala Gráfica



1:5.000

Sistema de Proyección
Projected Coordinate System: PCS_CarMAGBOG
Projection: Transverse_Mercator
False_Easting: 9234.87900000
False_Northing: 109320.96500000
Central_Meridian: -74.14609167
Scale_Factor: 1.00000000
Latitude_Of_Origin: 4.68048611
Linear Unit: Meter

Fuente
UAECID
IGECA Ortofoto 2014
SDP
DMB-CVP-2017